

# **Höchstspannungsleitung**

## **BBPIG Vorhaben Nr. 1 – A-Nord**

(Emden Ost – Osterath)

### **Plan und Unterlagen nach § 21 NABEG**

Teil H – Mitzuentscheidende Genehmigungen, Zulassungen und Befreiungen

H1.6 – Plananlagen zur wasserrechtlichen Antragsstellung

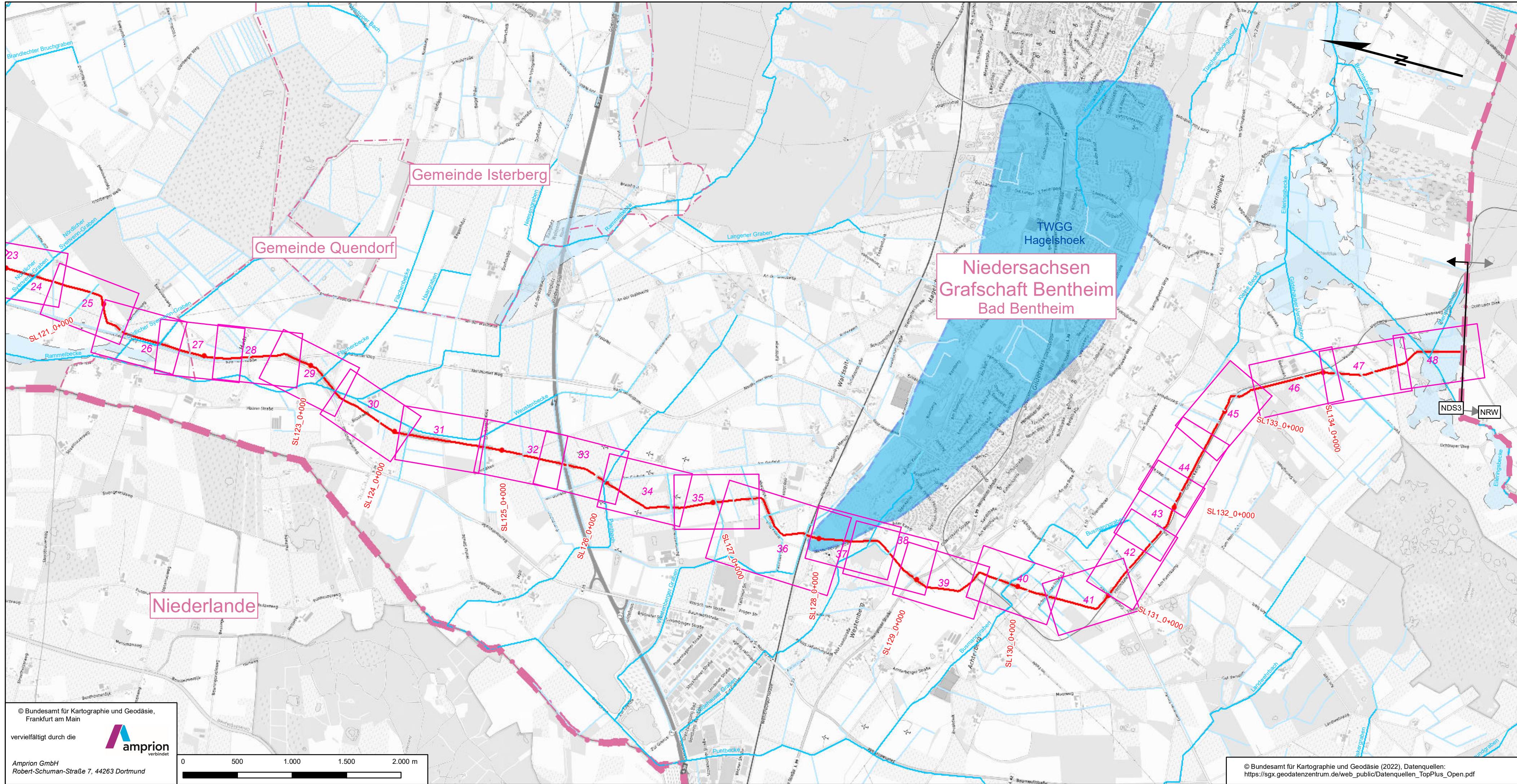
Planfeststellungsabschnitt NDS3  
„Niedersachsen Süd“

von der Gemeindegrenze Wietmarschen/ Nordhorn bis zur Bundesländergrenze  
von Niedersachsen und Nordrhein-Westfalen









Legende

- Blattschnittübersicht Anlage H1.6 (Abschnittswechsel Lageplan)
- Blattschnittübersicht Anlage H1.6 (Lageplan)
- Staatsgrenze
- Landesgrenze
- Landkreisgrenze/Kreisgrenze
- Gemeindegrenze
- Stationierung der Trassenachse
- Trassenachse (offene Bauweise)
- Trassenachse (geschlossene Bauweise)
- Planfeststellungsabschnitte
- Gewässer
  - Fließgewässer I. Ordnung
  - Fließgewässer II. Ordnung
  - Fließgewässer III. Ordnung
  - nicht klassifiziertes Gewässer
- Überschungsungsgebiet (Verordnungsfläche)
- Einzugsgebiete oberhalb Verrohrung
- Trinkwassergewinnungsgebiet (TWGG)
- Wasserschutzgebiet
  - Schutzzone I
  - Schutzzone II
  - Schutzzone IIIA
  - Schutzzone IIIB
- Alllastenverdachtsfläche (Untere Bodenschutzbehörde NDS)

Signaturen in Grau beziehen sich auf weitere Planfeststellungsabschnitte der Vorhaben

Vorhabenträgerin: BBPIG-Vorhaben Nr. 1 - A-Nord  Amprion GmbH Robert-Schuman-Straße 7 44263 Dortmund	Bearbeitung:  Festgestellt nach § 24 NABEG Bonn, den
aufgestellt:	

Neubau der Höchstspannungsleitung  
- BBPIG-Vorhaben Nr. 1 - A-Nord  
Emden - Osterath, Bl. 7002

Abschnitt: NDS3 Gemeindegrenze Wietmarschen/ Nordhorn -  
Bundesländergrenze Niedersachsen/ Nordrhein-Westfalen

Übersichtsplan  
zur wasserrechtlichen Antragsstellung  
1:25.000  
von SL120\_0+003 bis SL134\_1+358

Rev.-Nr./ Plan-Nr.	Änderungsvermerk:	Bearbeiter:	Geprüft./ Abt.:
Dokumentenbez.:	ANord-NDS3-P21-H1.6-3_WR_Plane_V0.1	Reingen, B.	Krath, U.
Erstellt:	September 2023	Ausgabe:	September 2023
Inhalt:		DIN/ BxH:	857,5 x 297






## Legende



Grenze des Antragsgegenstands



Planfeststellungsabschnitt

● SL089\_0+000

Stationierung der Trassenachse

□ M\_79b\_1

Muffe



Systemachse A-Nord



Trassenachse (geschlossene Bauweise)

### Grundwasserhaltung

● 2143

Einleitstelle




Zuordnung des Wasserhaltungsabschnitts zur Einleitstelle



Wasserhaltungsabschnitt



Reichweite der Grundwasserabsenkung



Absenkbereich

### Gewässer

⊕ 70

Kreuzungspunkt der Antragstrasse mit klassifizierten Gewässern

10

Temporäre Verrohrung klassifizierter Gewässer



Fließgewässer I. Ordnung



Fließgewässer II. Ordnung



Fließgewässer III. Ordnung



nicht klassifiziertes Gewässer

### Altlasten



Altlastenverdachtsflächen gem. behördlicher Nachermittlung

### Entfernen standortgerechter Gehölze im Randstreifen klassifizierter Gewässer

⊗ 29

Einzelbaum

⊗ 27

Jungbaum

⊗ 2

Einzelstrauch

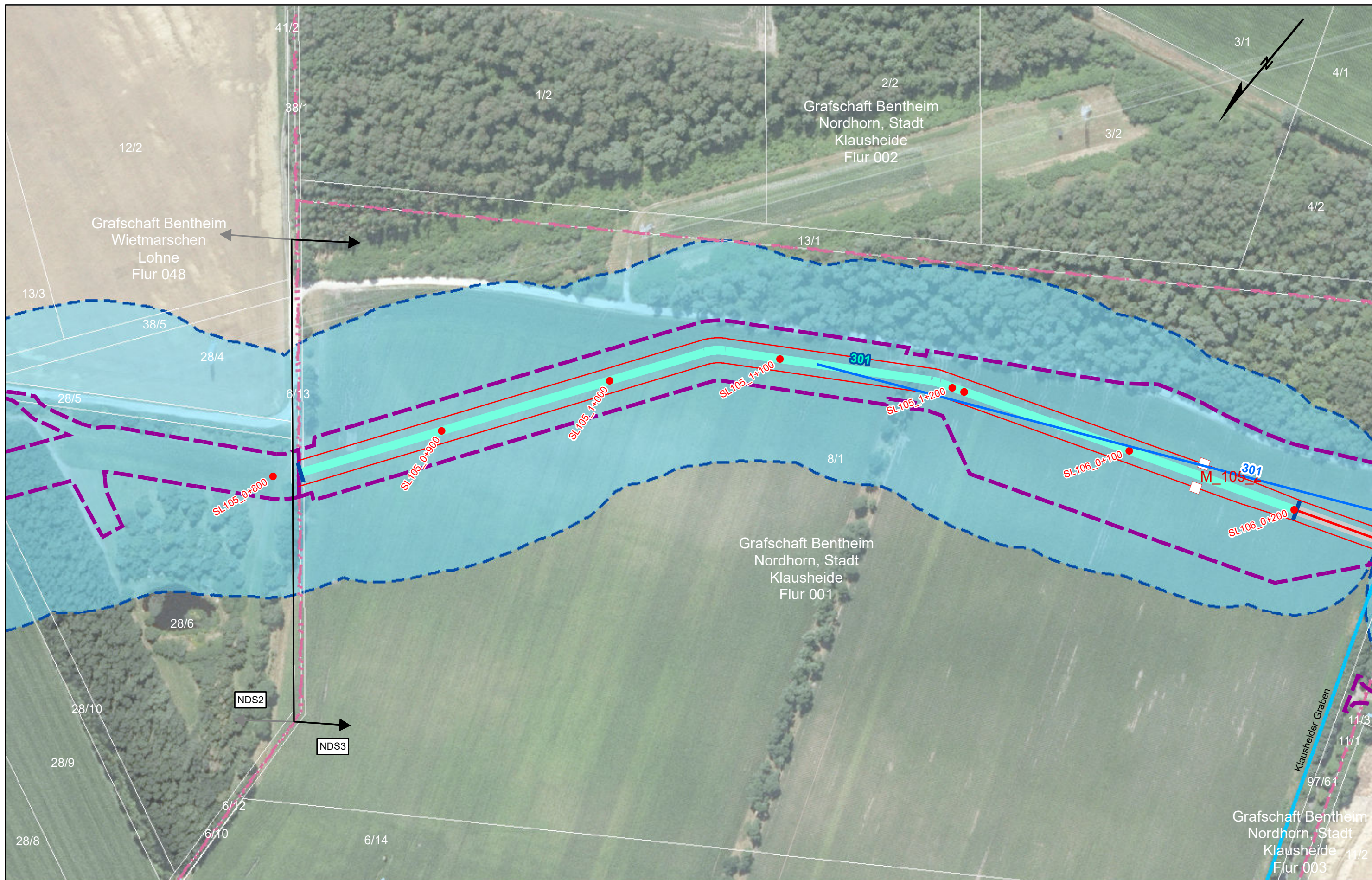


Flächenhafter Gehölzbestand

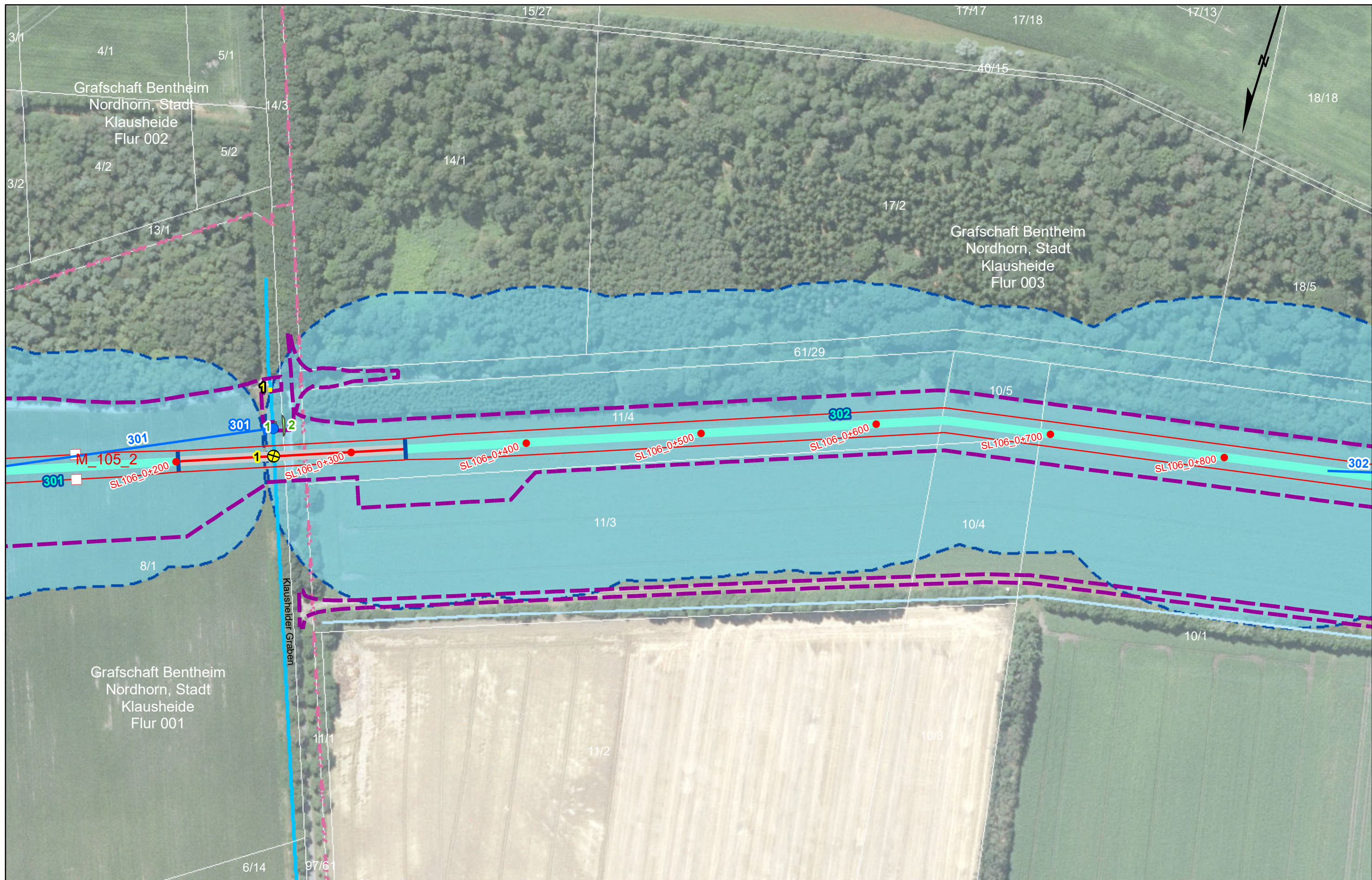


Laubwald

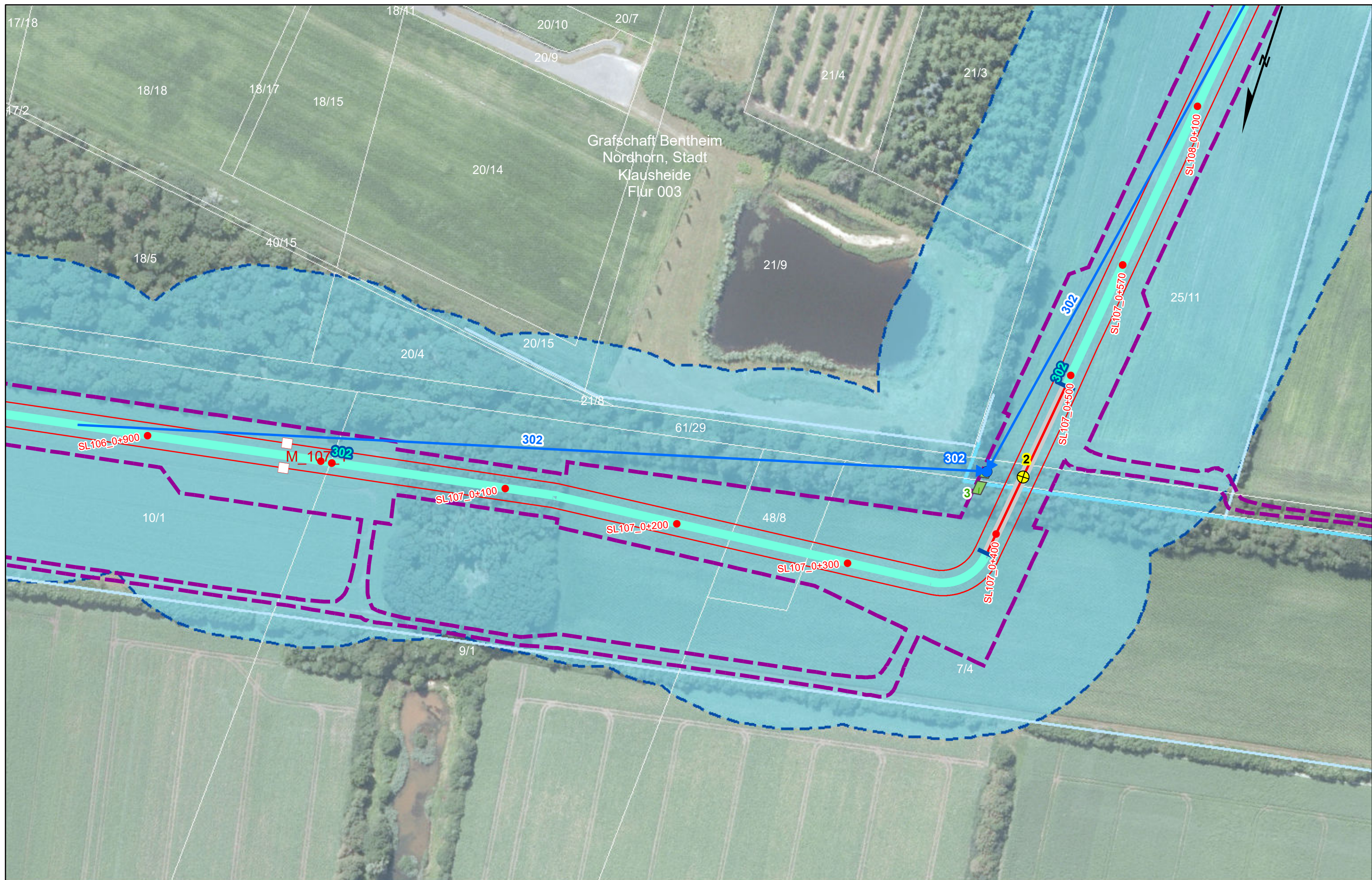




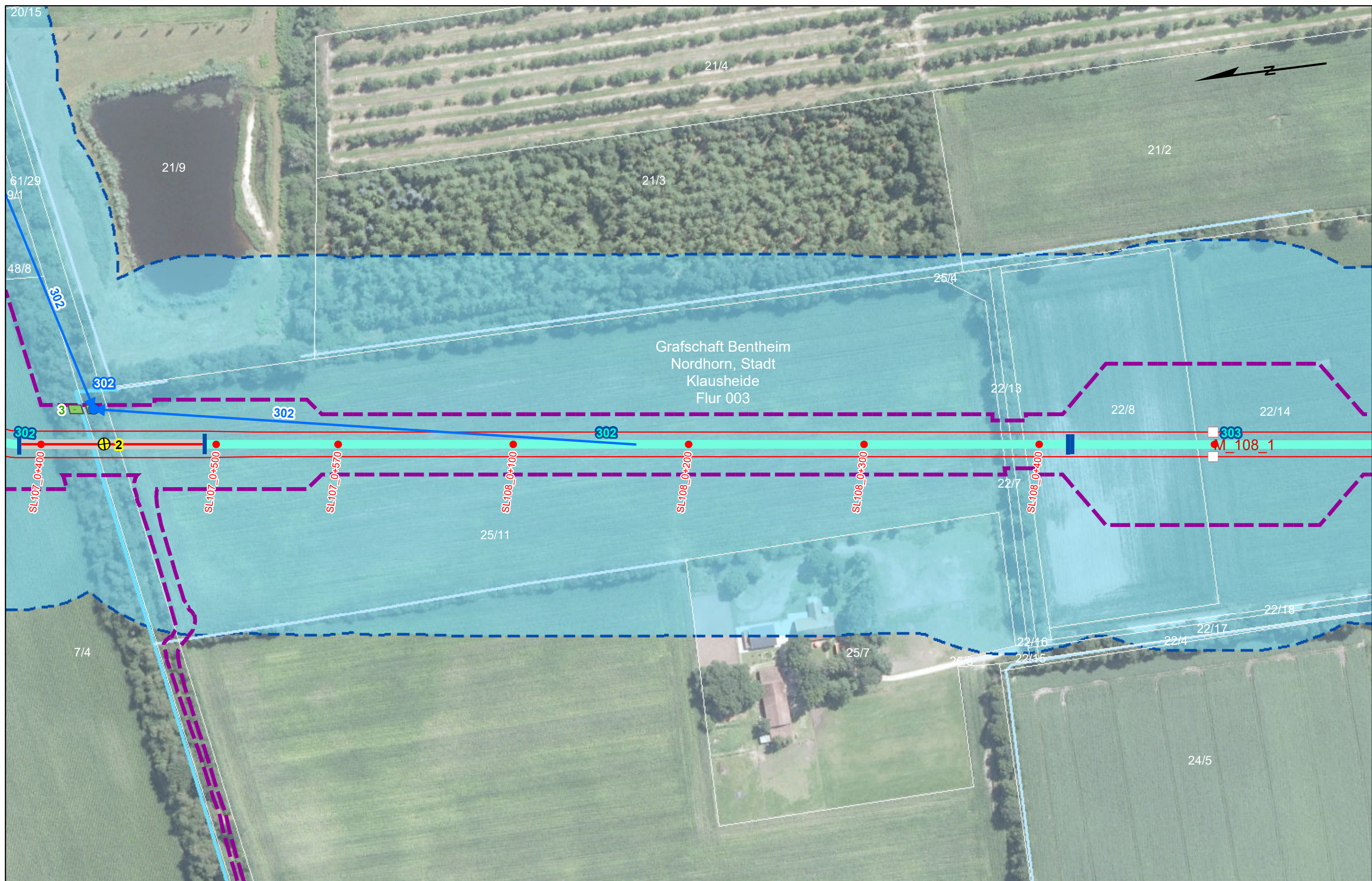




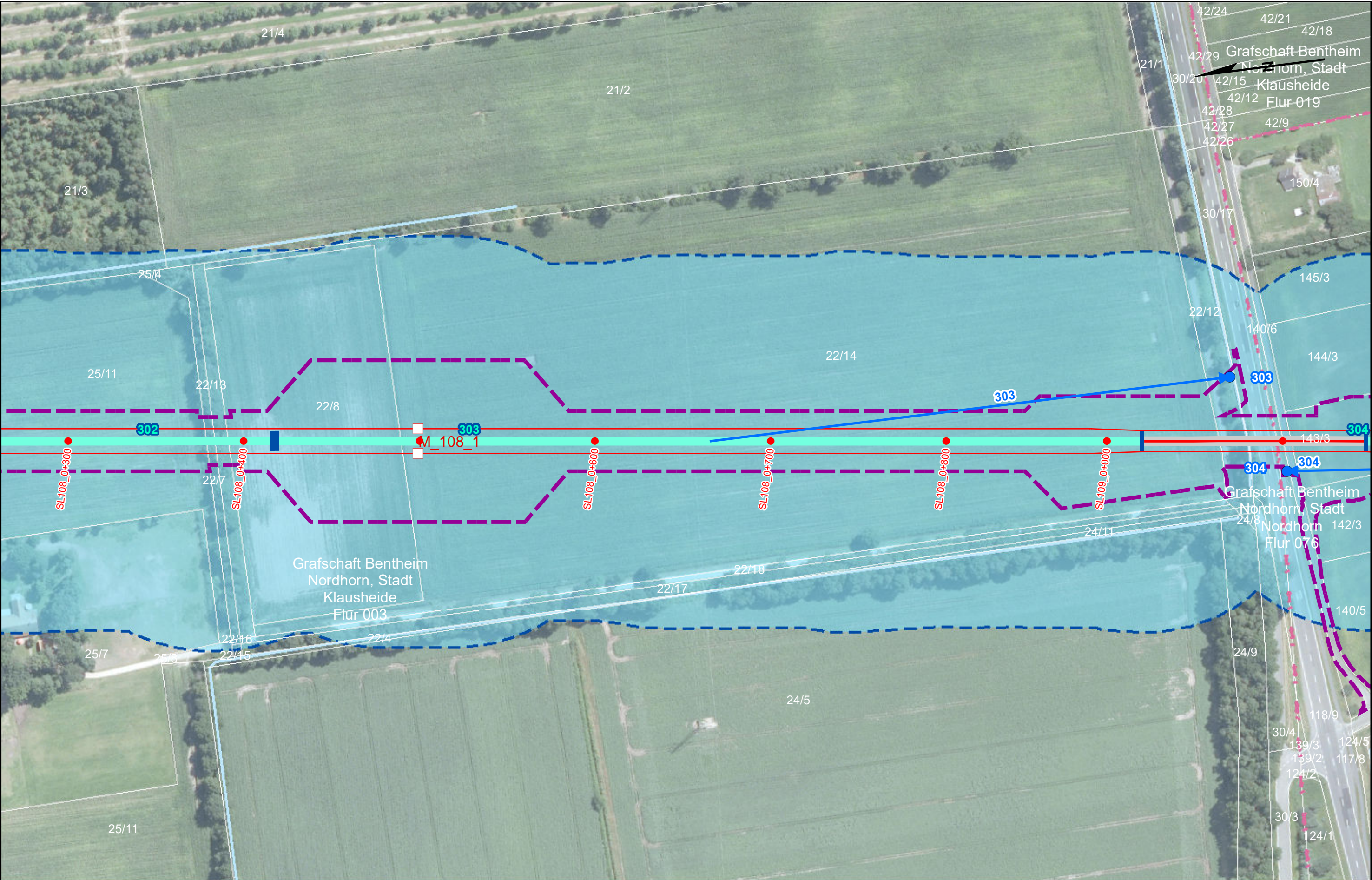












Festgestellt nach § 24 NABEG Bonn, den

Dokumentenbez.: ANord-NDS3-P21-H1.6-3\_WR\_Plane\_V0.1  
Erstellt: Sept. 2023 Ausgabe: Sept. 2023  
Inhalt: DIN/ BxH: 420 x 297

Abschnitt: NDS3  
von SL108\_0+262 bis  
SL109\_0+150



Amprion GmbH  
Robert-Schuman-Straße 7  
44263 Dortmund

Neubau der Höchstspannungsleitung  
- BBPIG-Vorhaben Nr. 1 - A-Nord

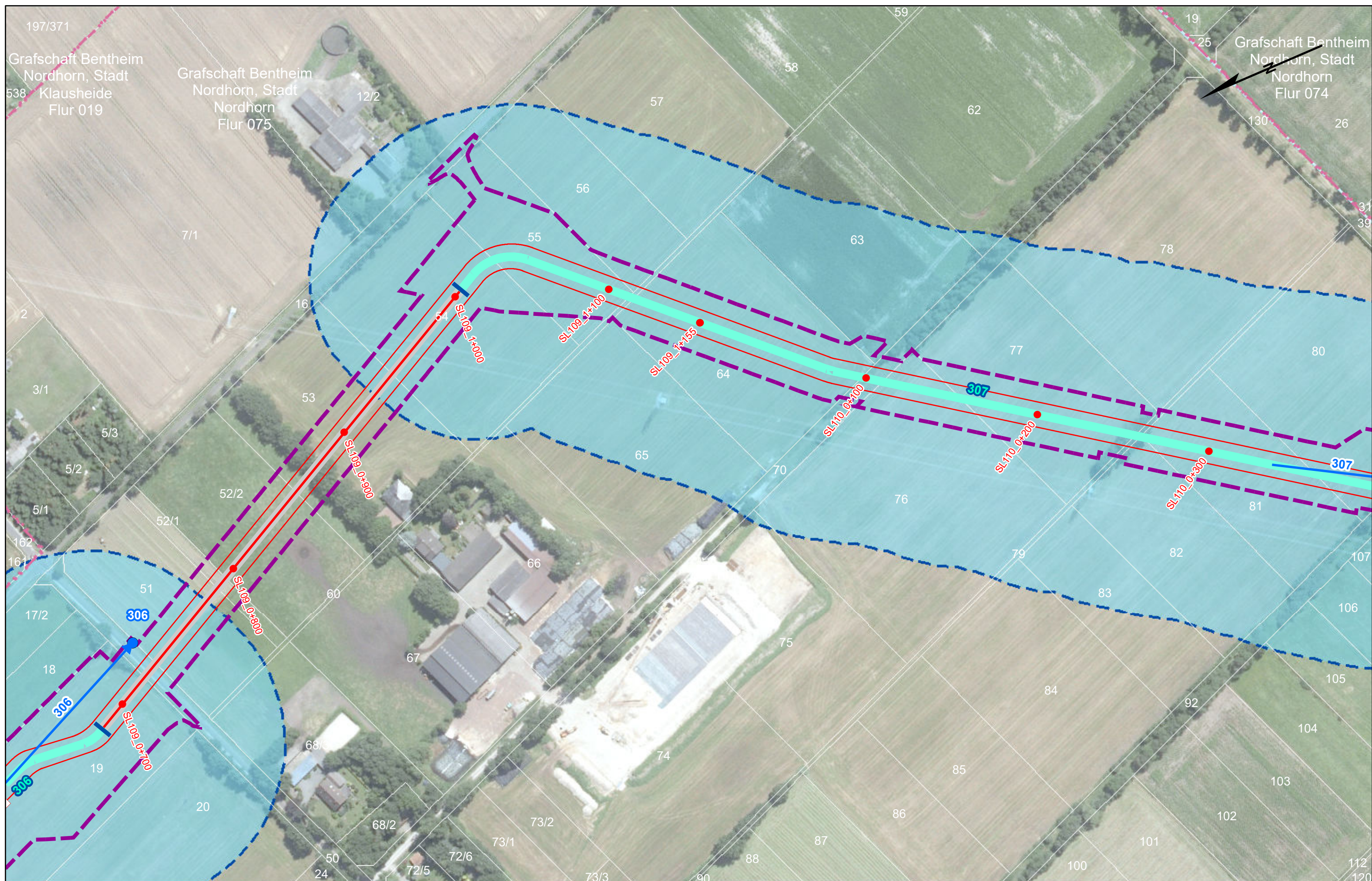
Abschnitt: NDS3 Gemeindegrenze Wietmarschen/ Nordhorn -  
Bundesländergrenze Niedersachsen/ Nordrhein-Westfalen  
Bl. 7002

H1.6 - Lageplan zur wasserrechtlichen Antragsstellung  
1:2.000

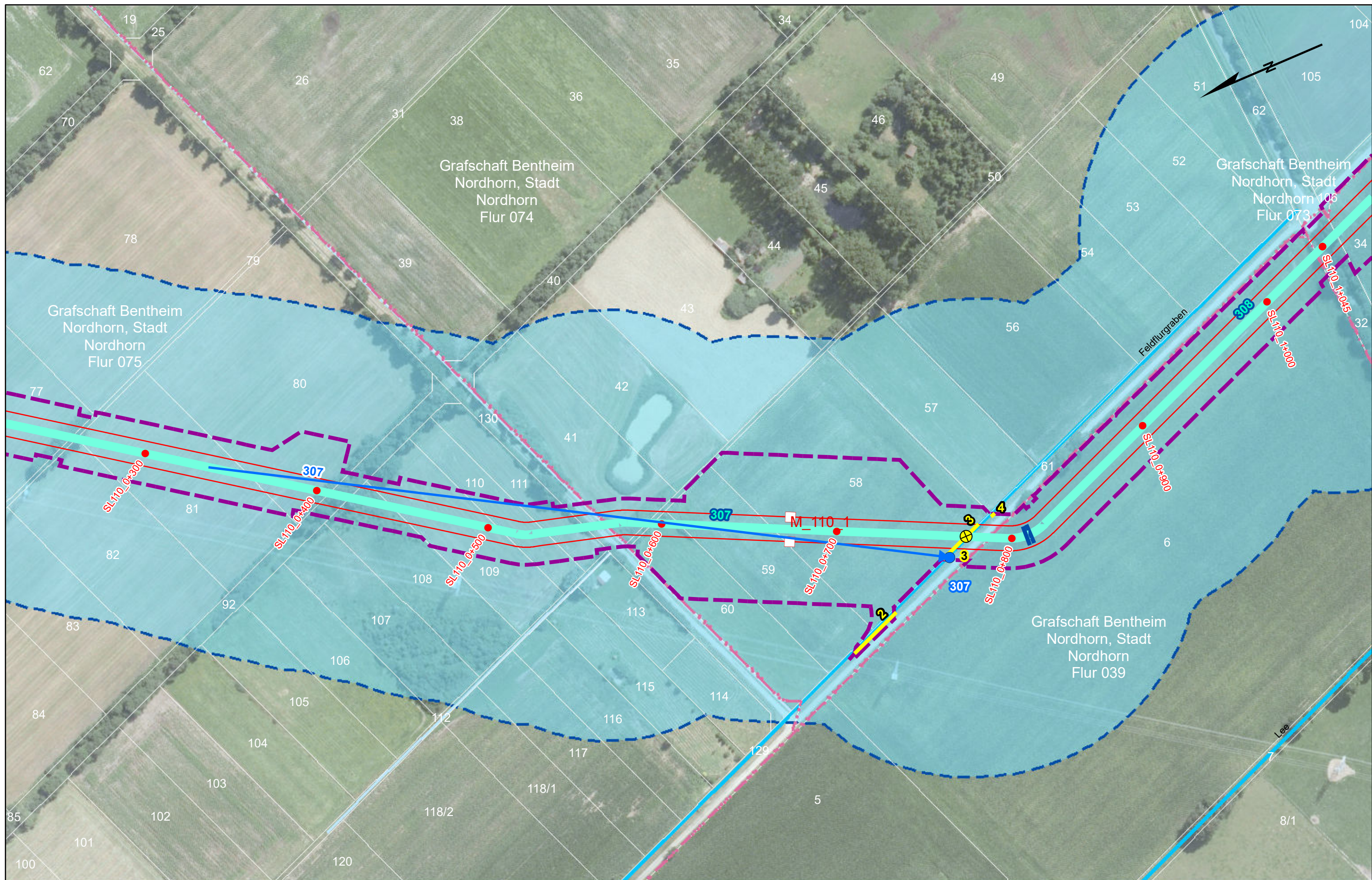




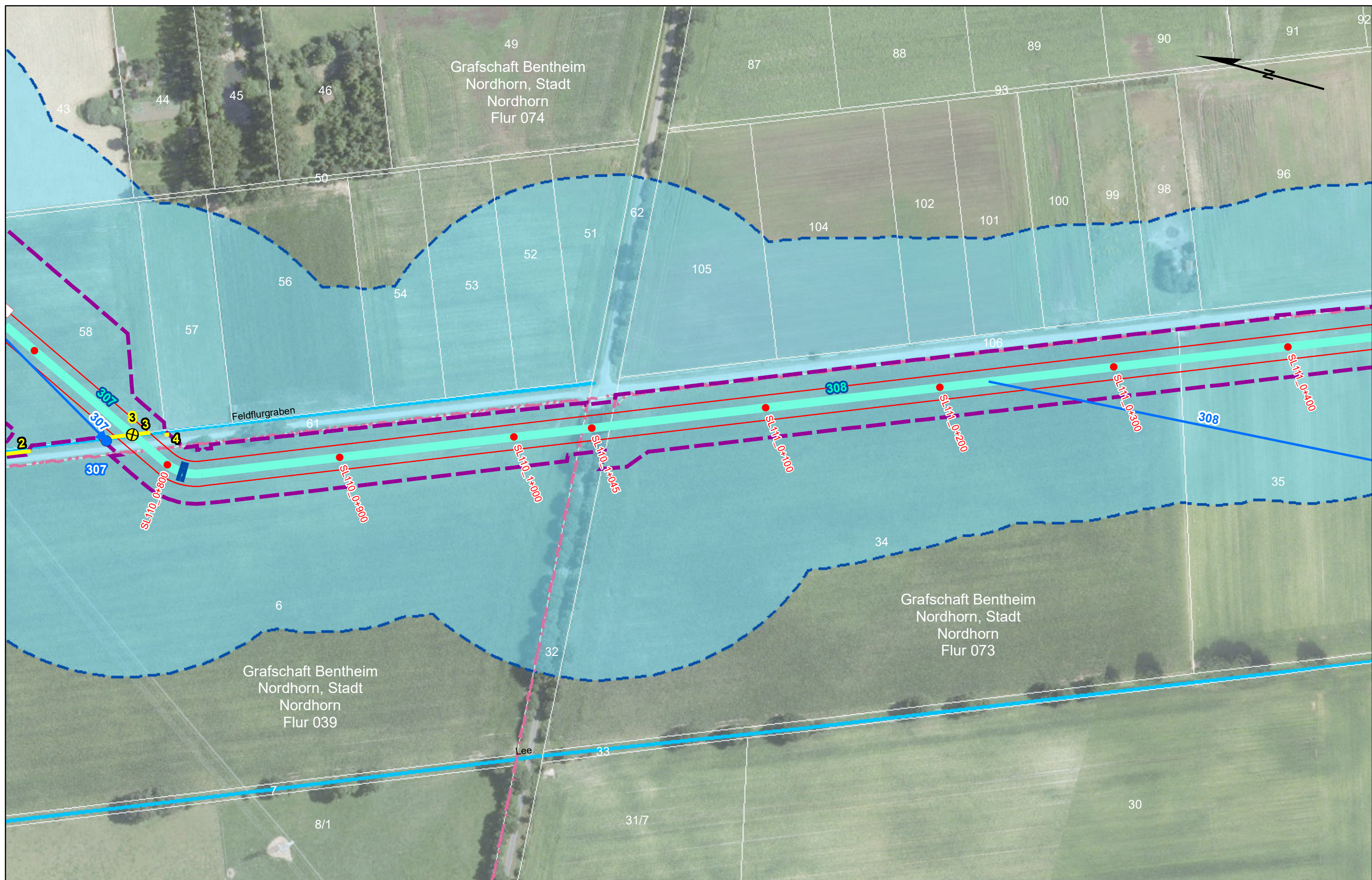




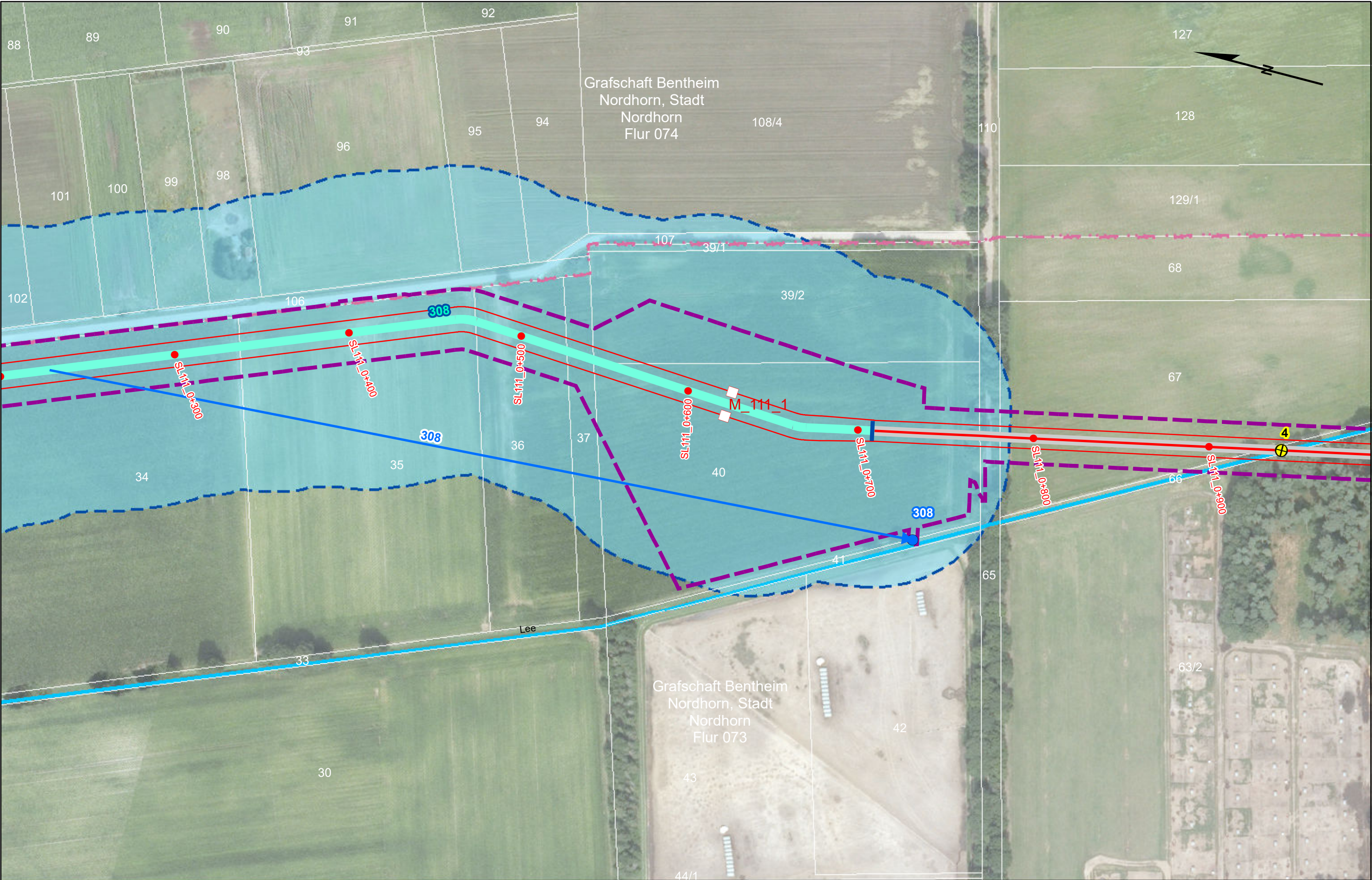












Festgestellt nach § 24 NABEG Bonn, den

Dokumentenbez.: ANord-NDS3-P21-H1.6-3\_WR\_Pläne\_V0.1  
Erstellt: Sept. 2023 Ausgabe: Sept. 2023  
Inhalt: DIN/ BxH: 420 x 297

Abschnitt: NDS3  
von SL111\_0+200 bis  
SL111\_0+992



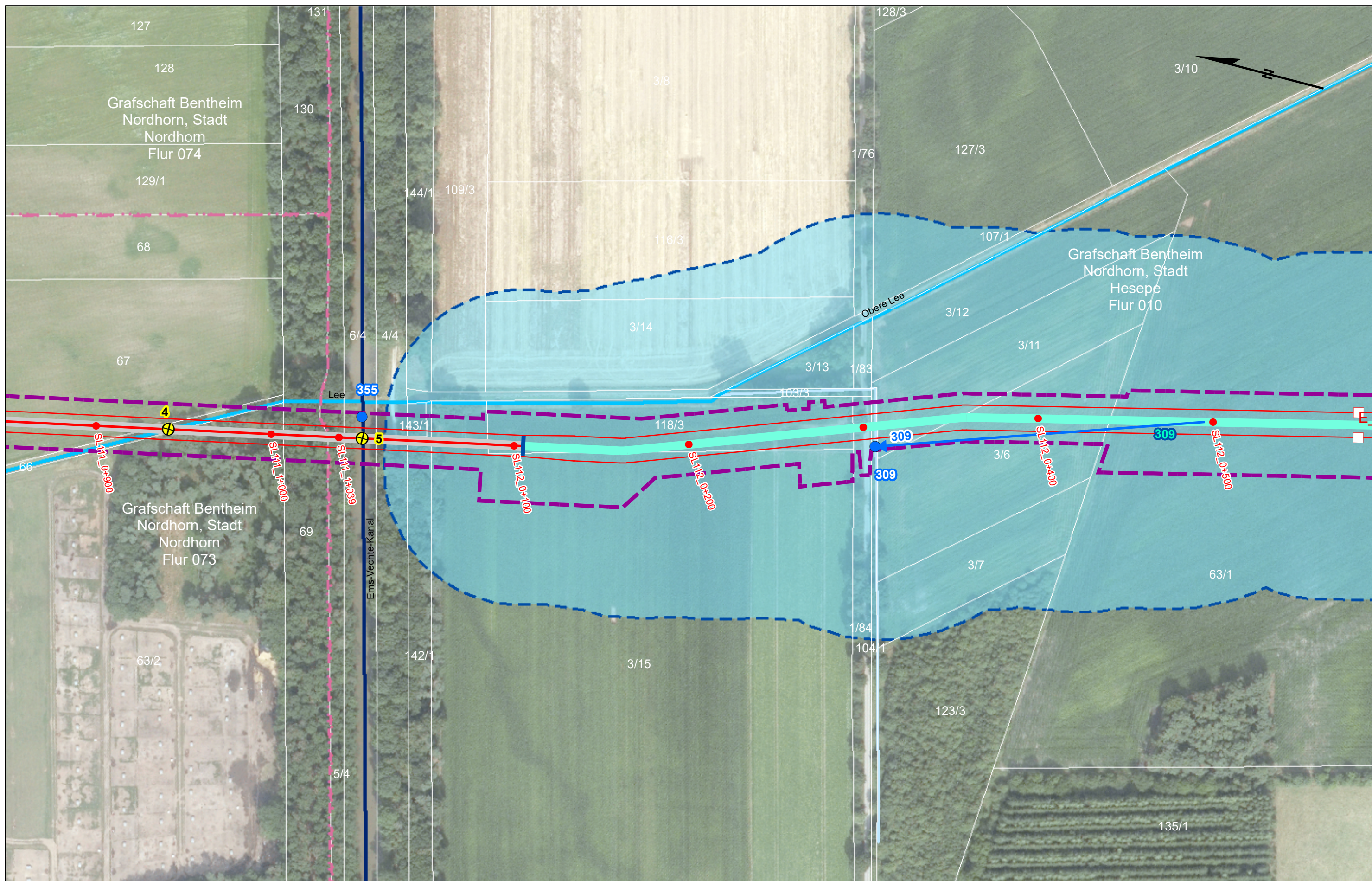
Amprion GmbH  
Robert-Schuman-Straße 7  
44263 Dortmund

## Neubau der Höchstspannungsleitung - BBPIG-Vorhaben Nr. 1 - A-Nord

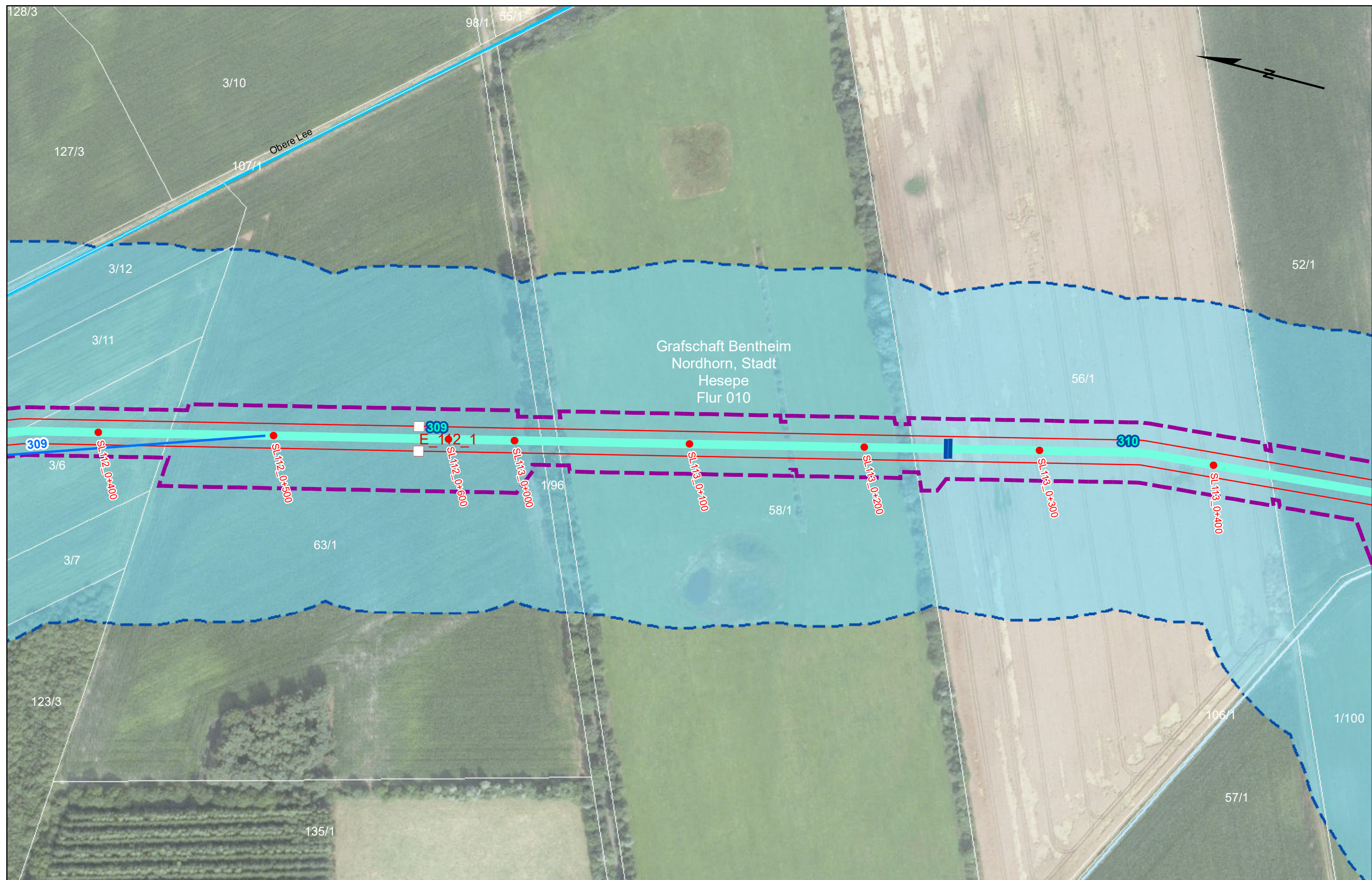
Abschnitt: NDS3 Gemeindegrenze Wietmarschen/ Nordhorn -  
Bundesländergrenze Niedersachsen/ Nordrhein-Westfalen  
Bl. 7002

H1.6 - Lageplan zur wasserrechtlichen Antragsstellung  
1:2.000

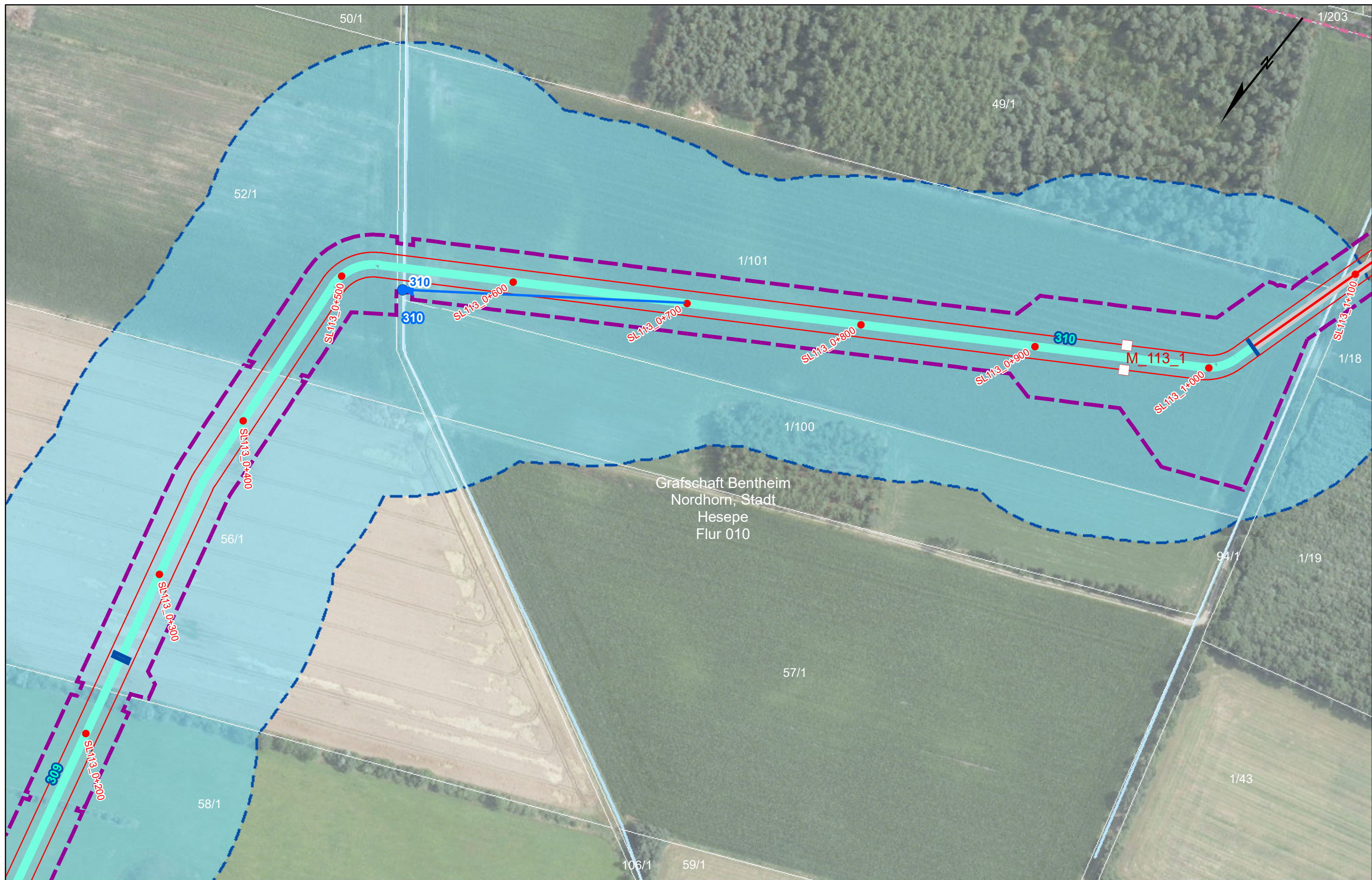




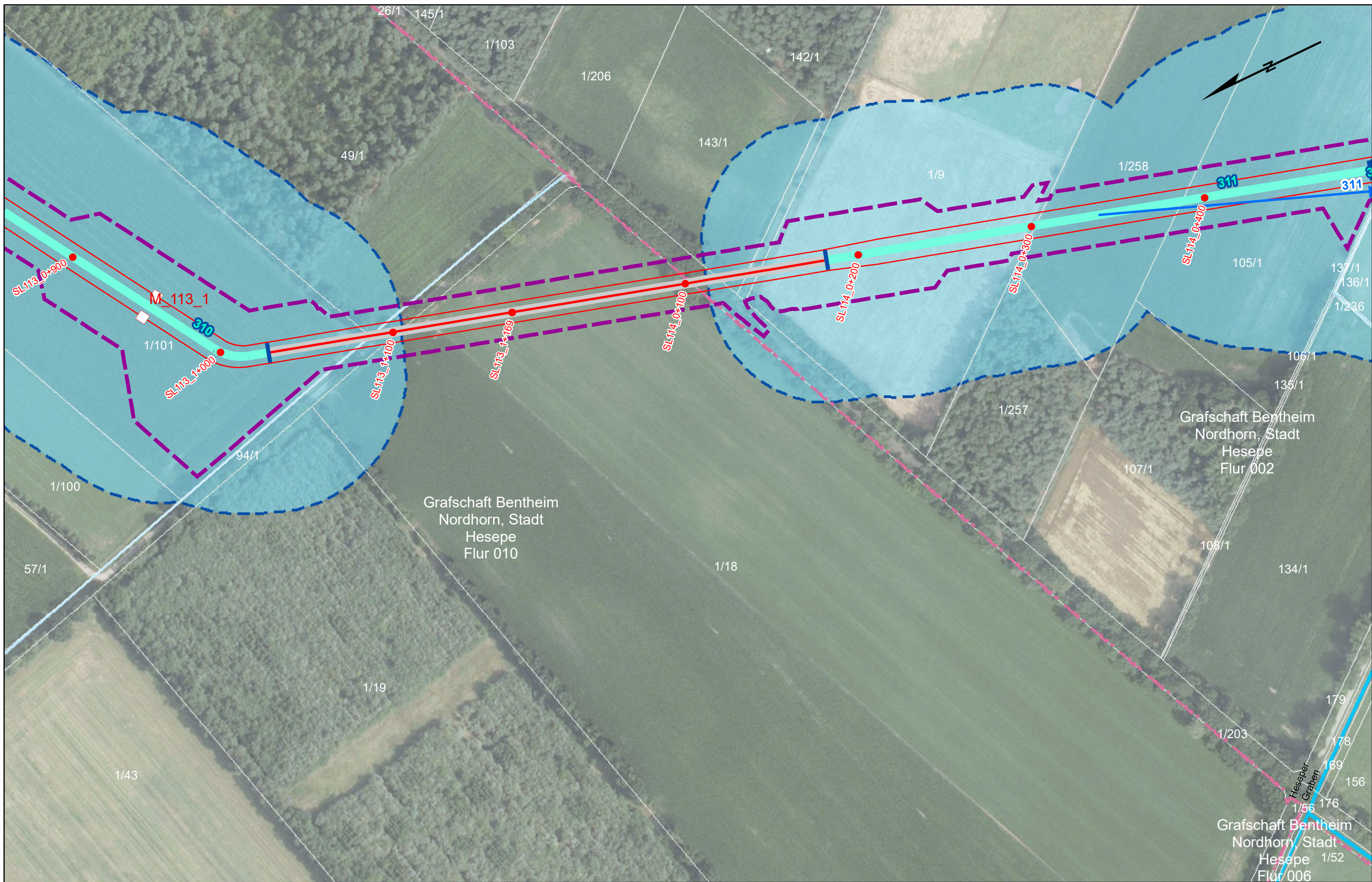




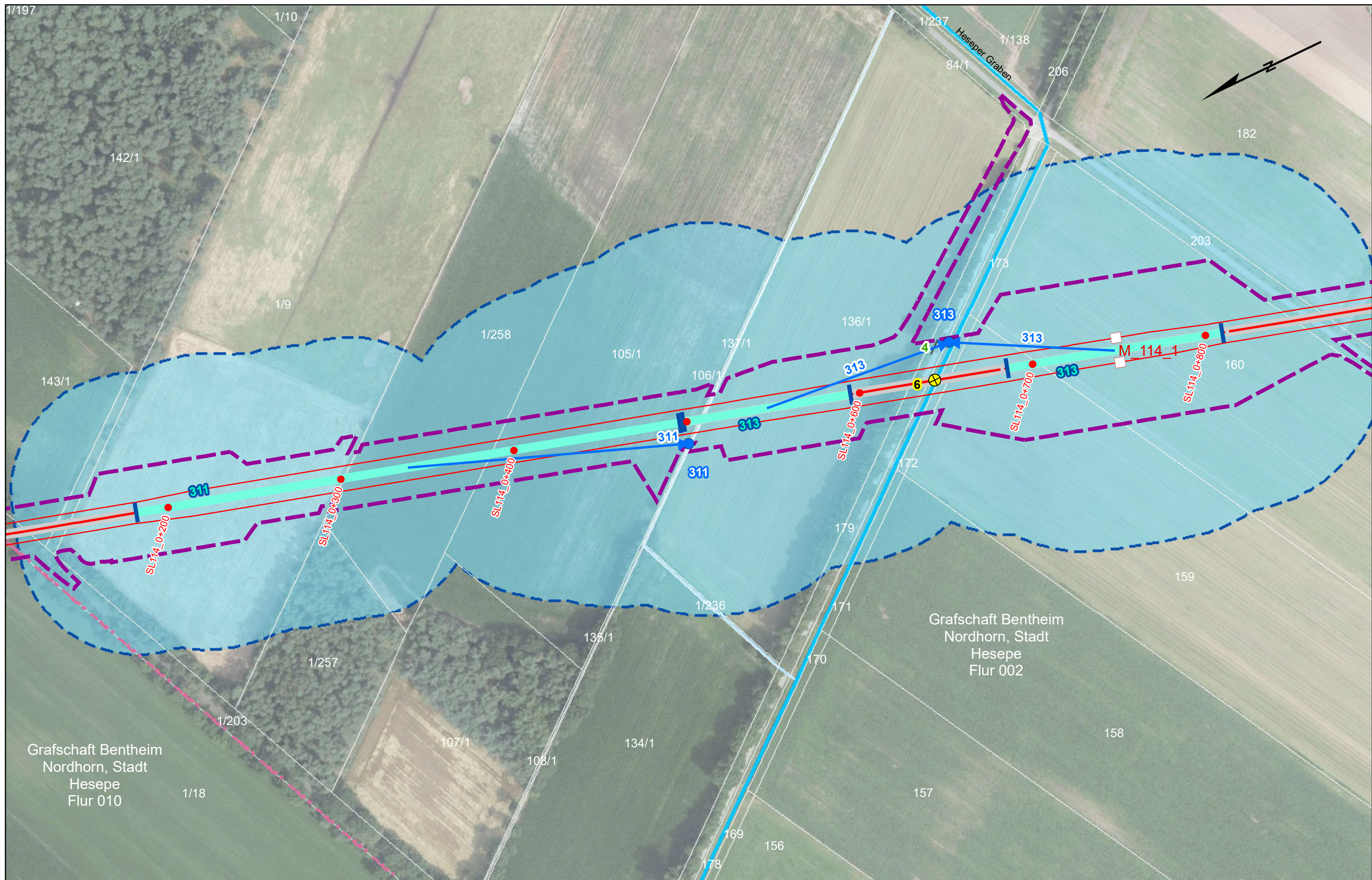




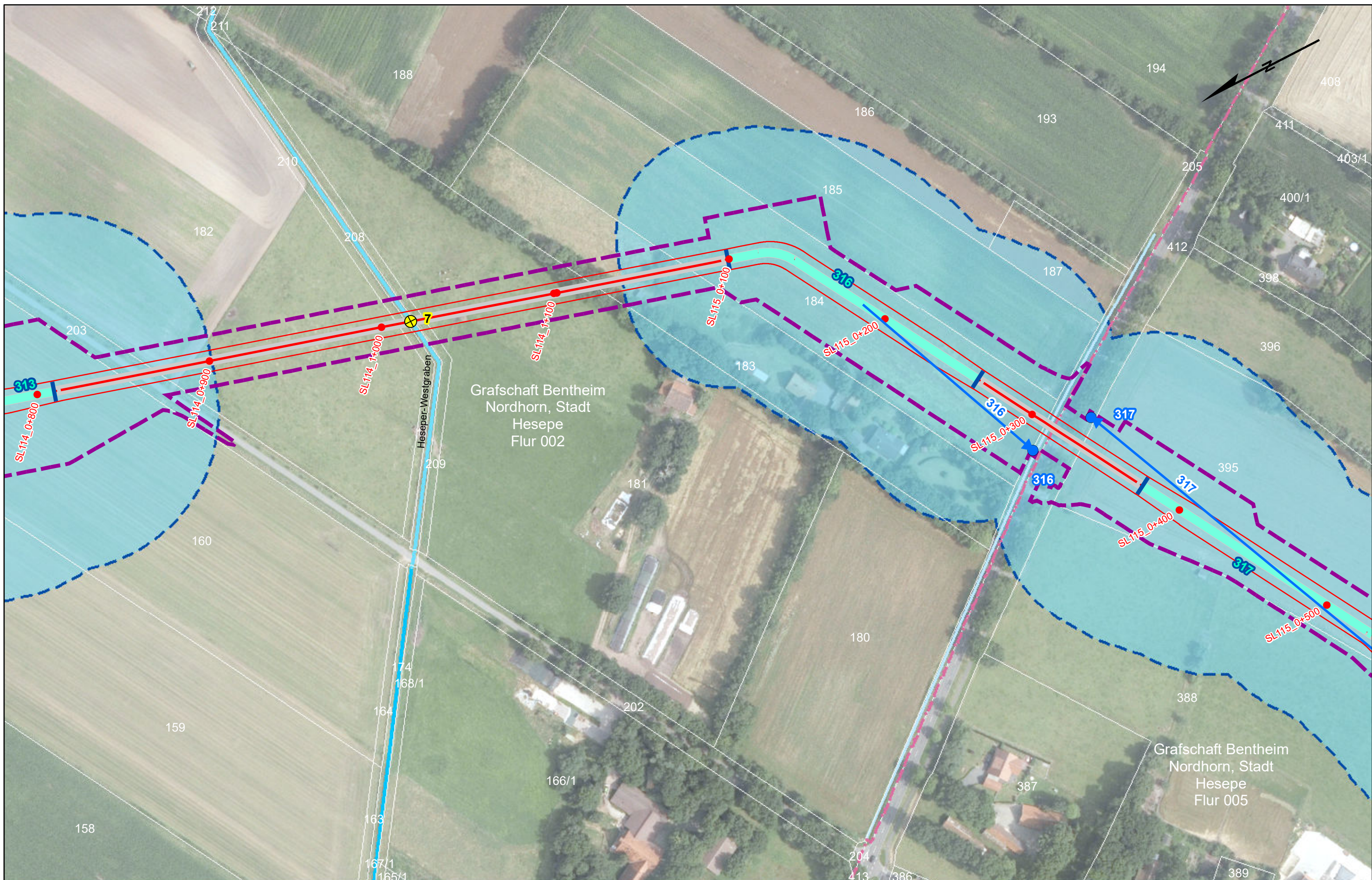




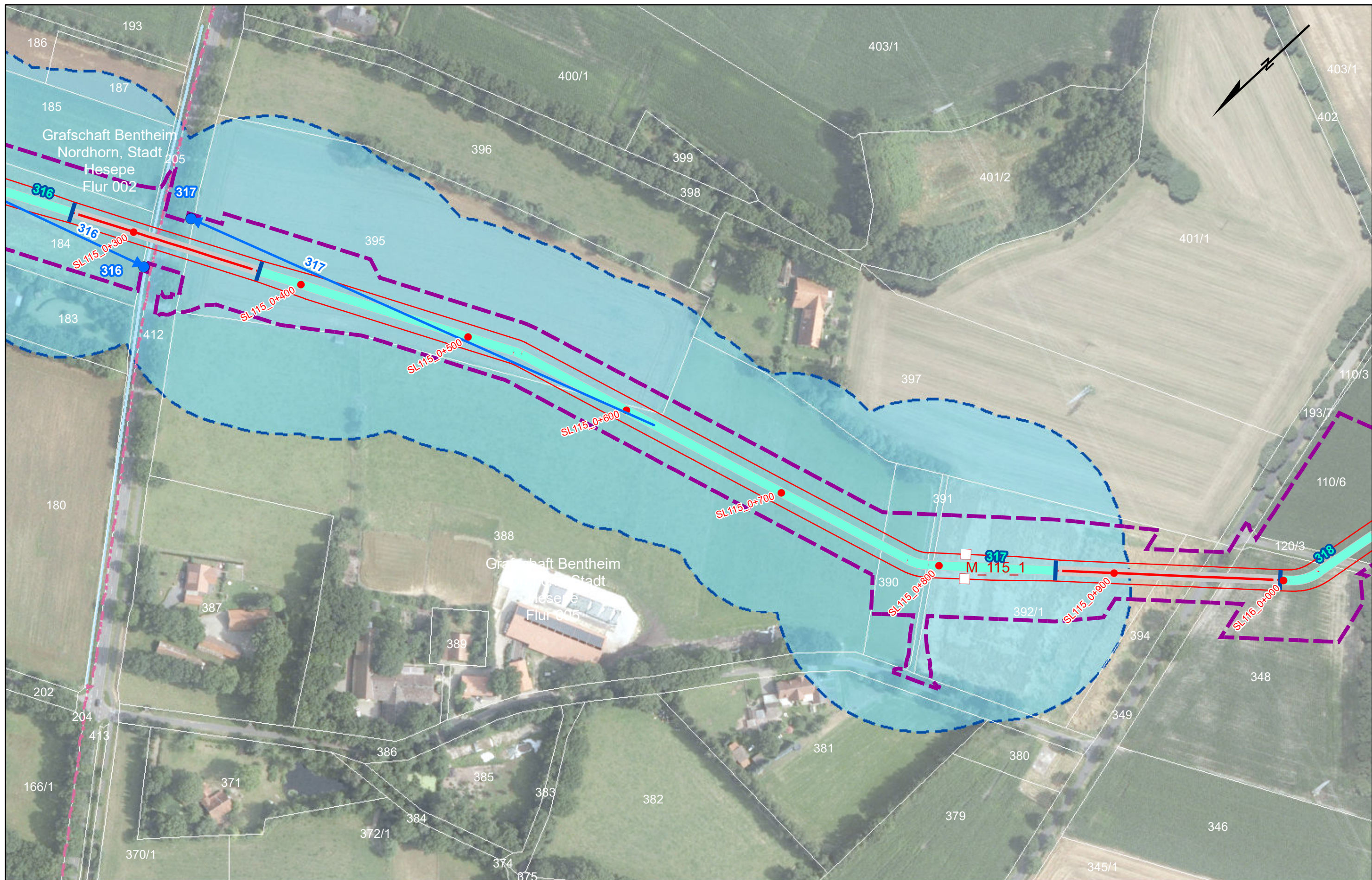




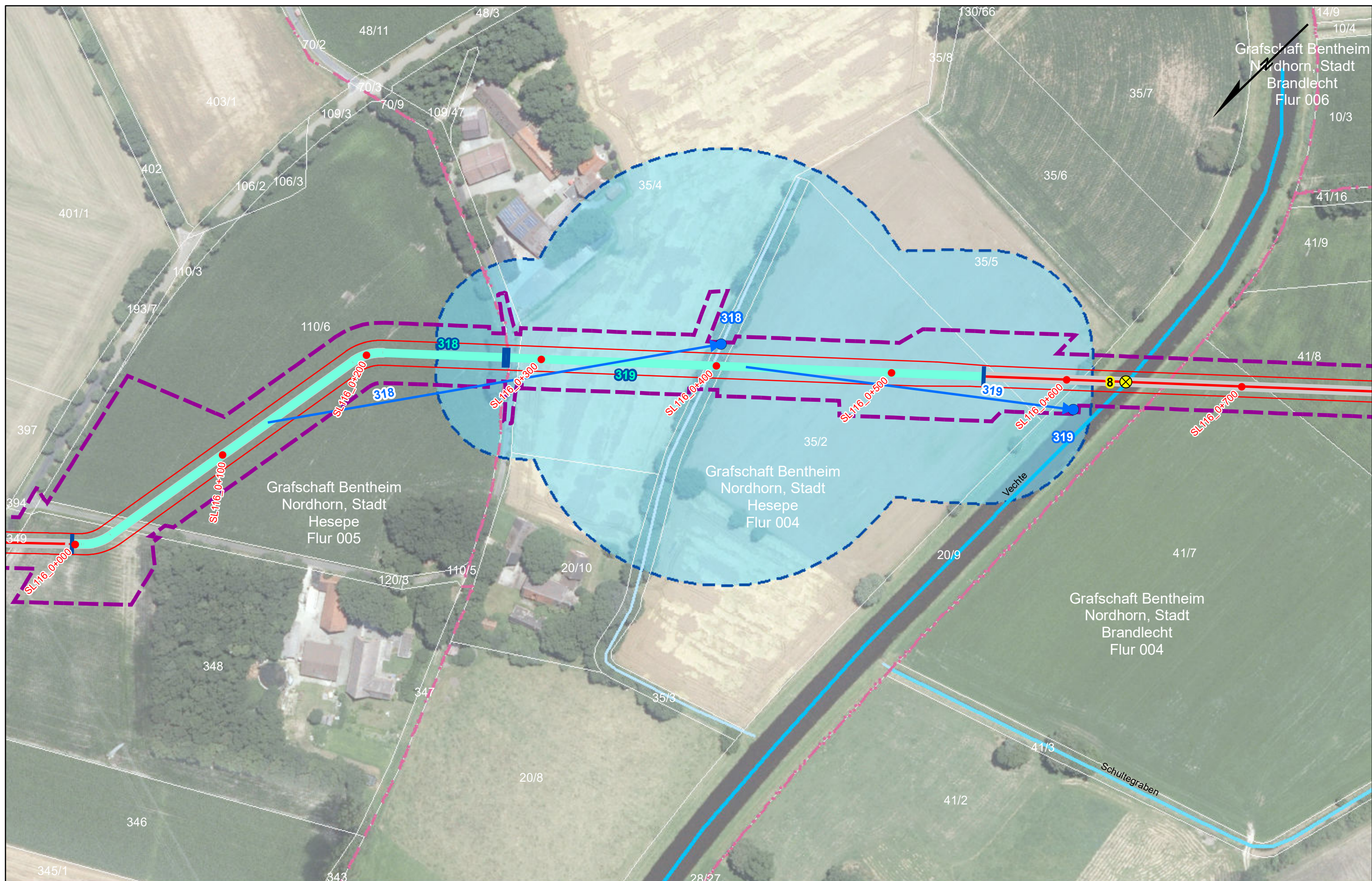




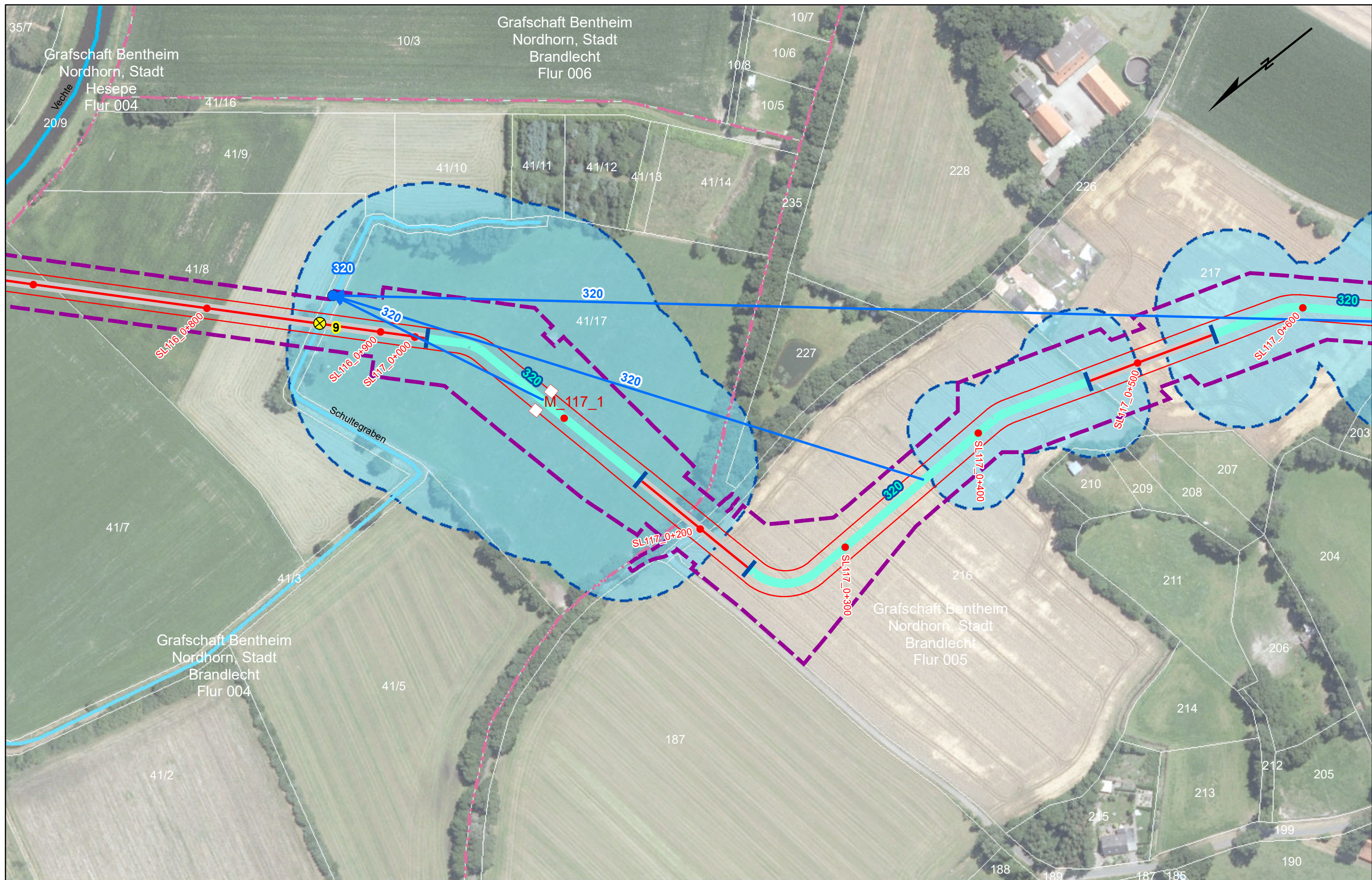








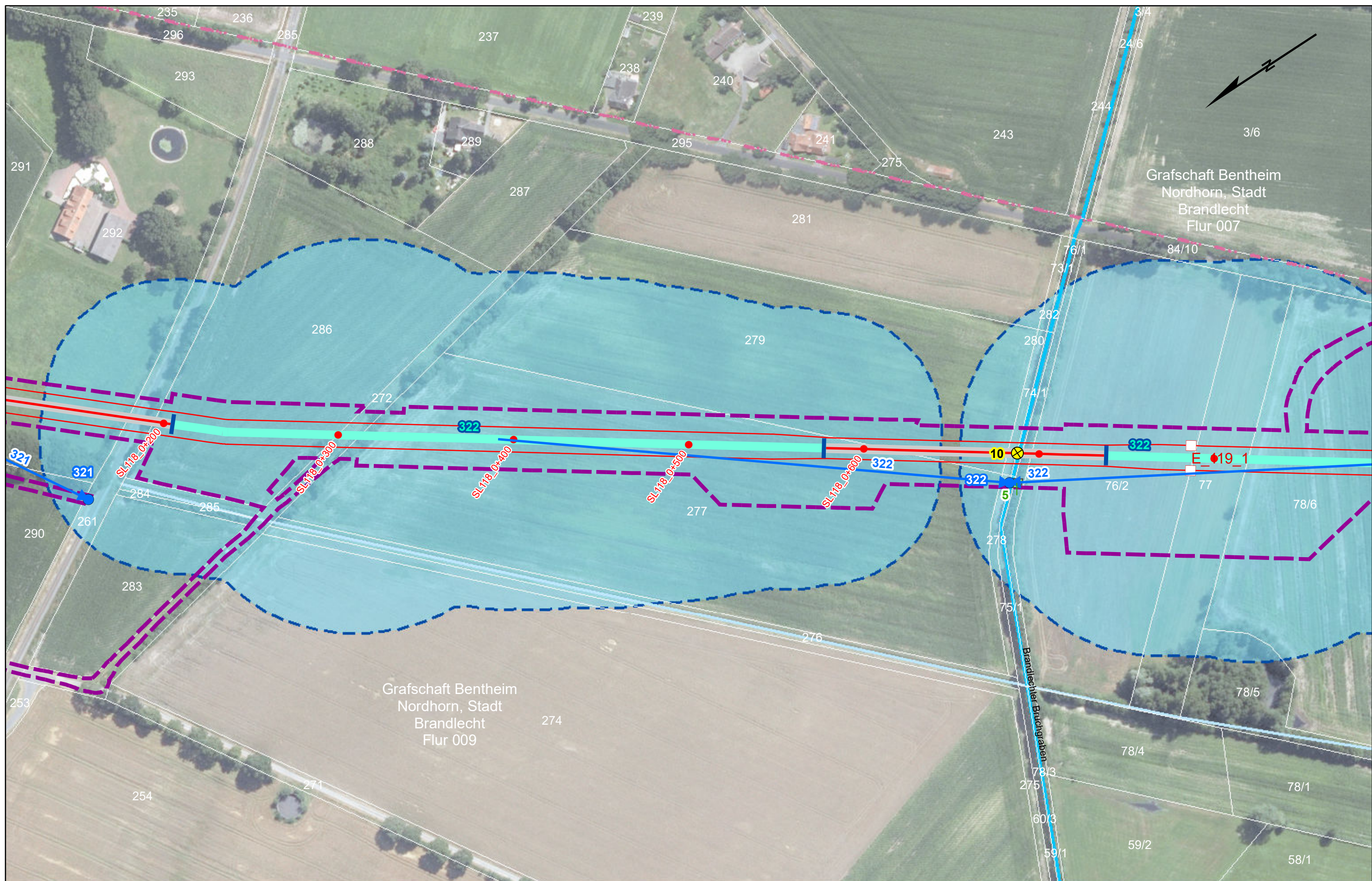




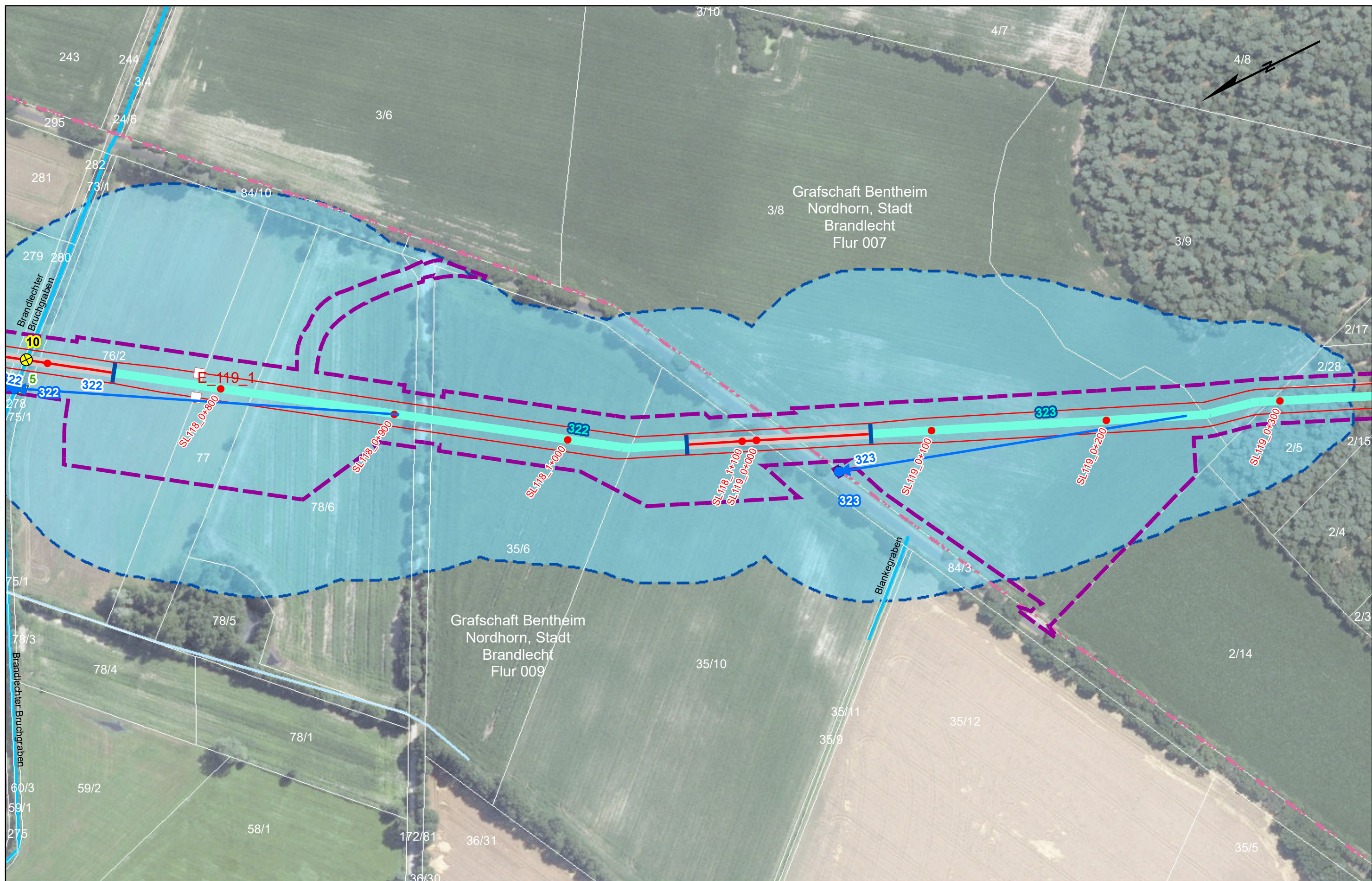




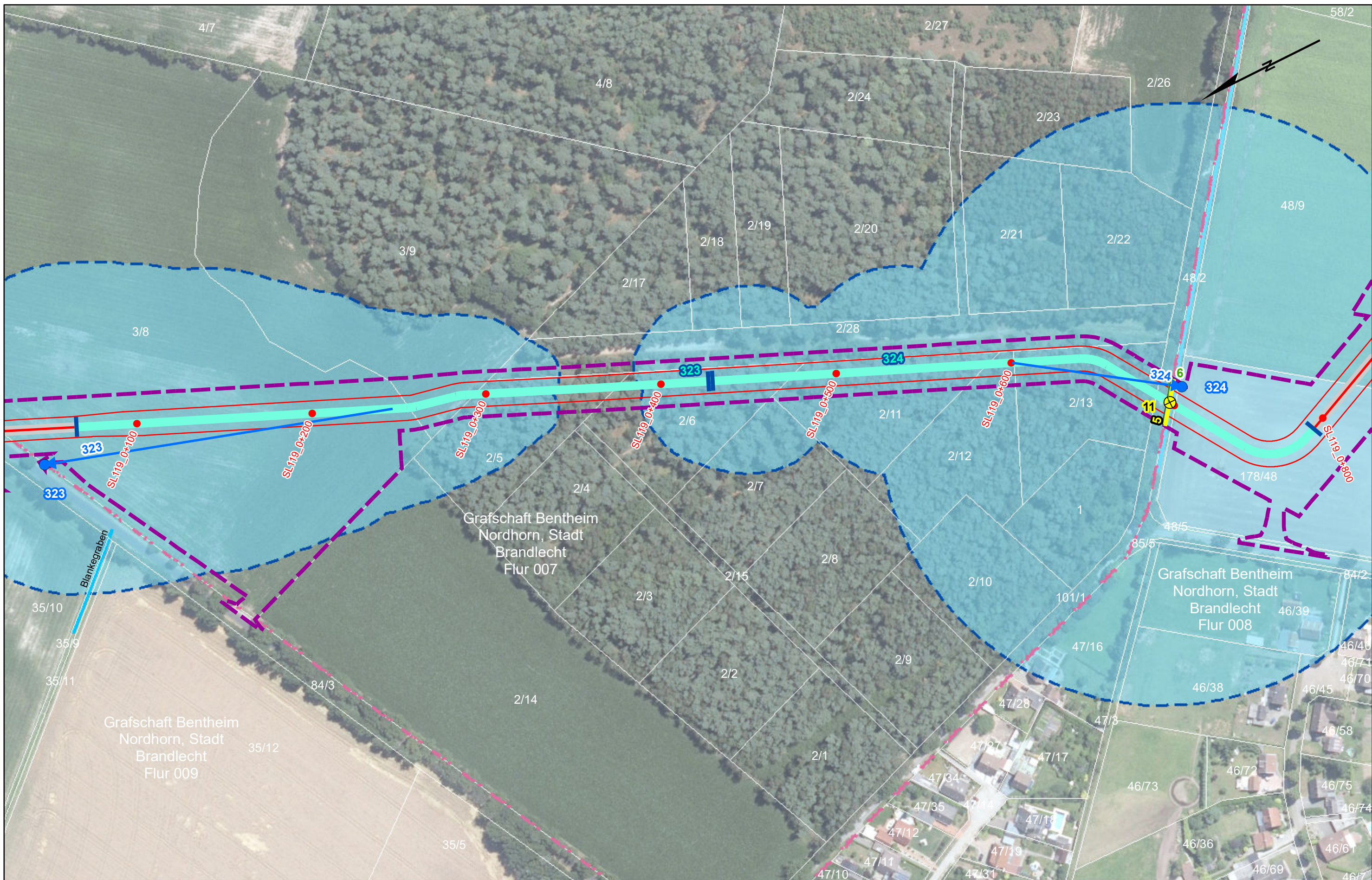








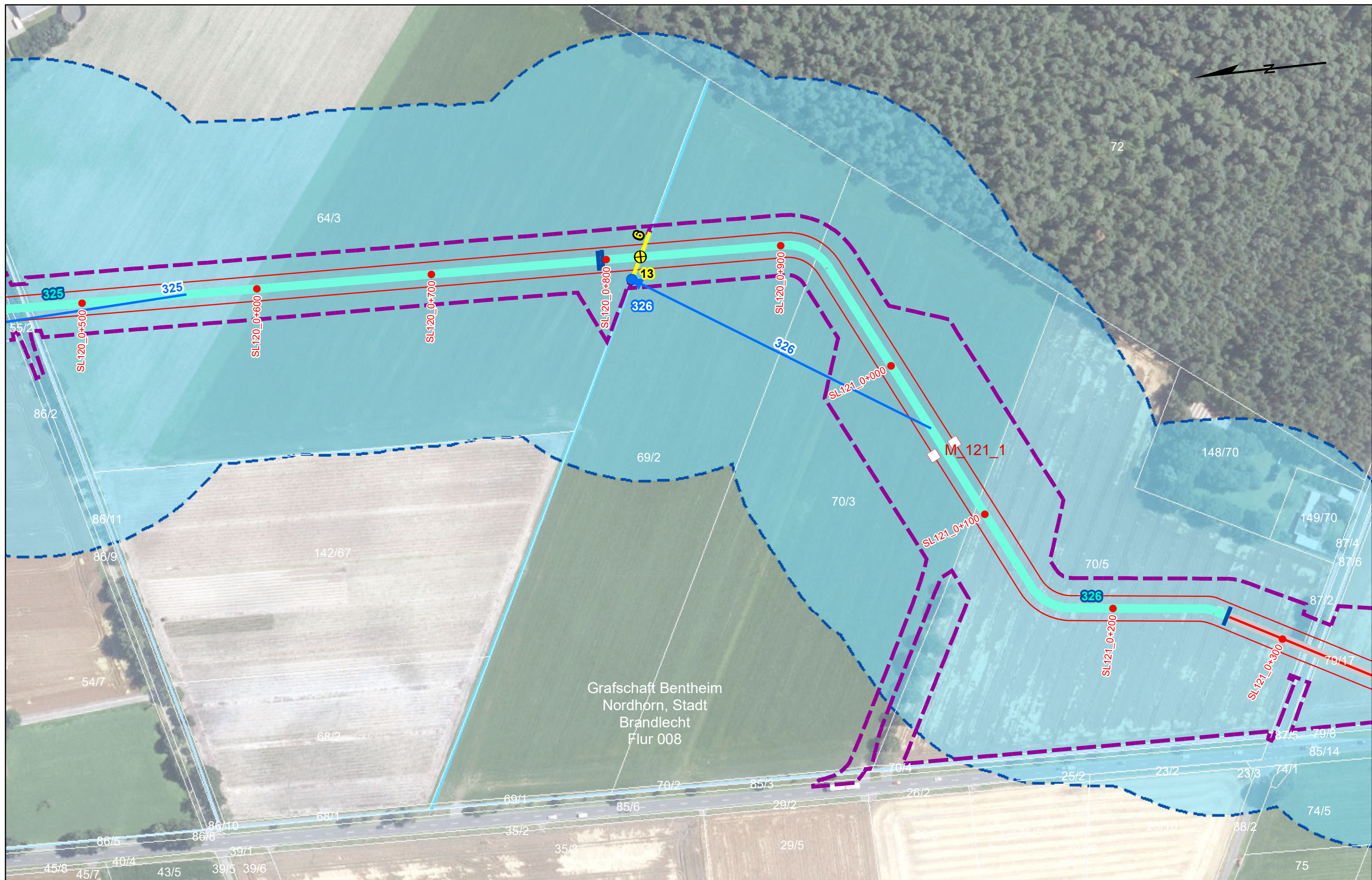








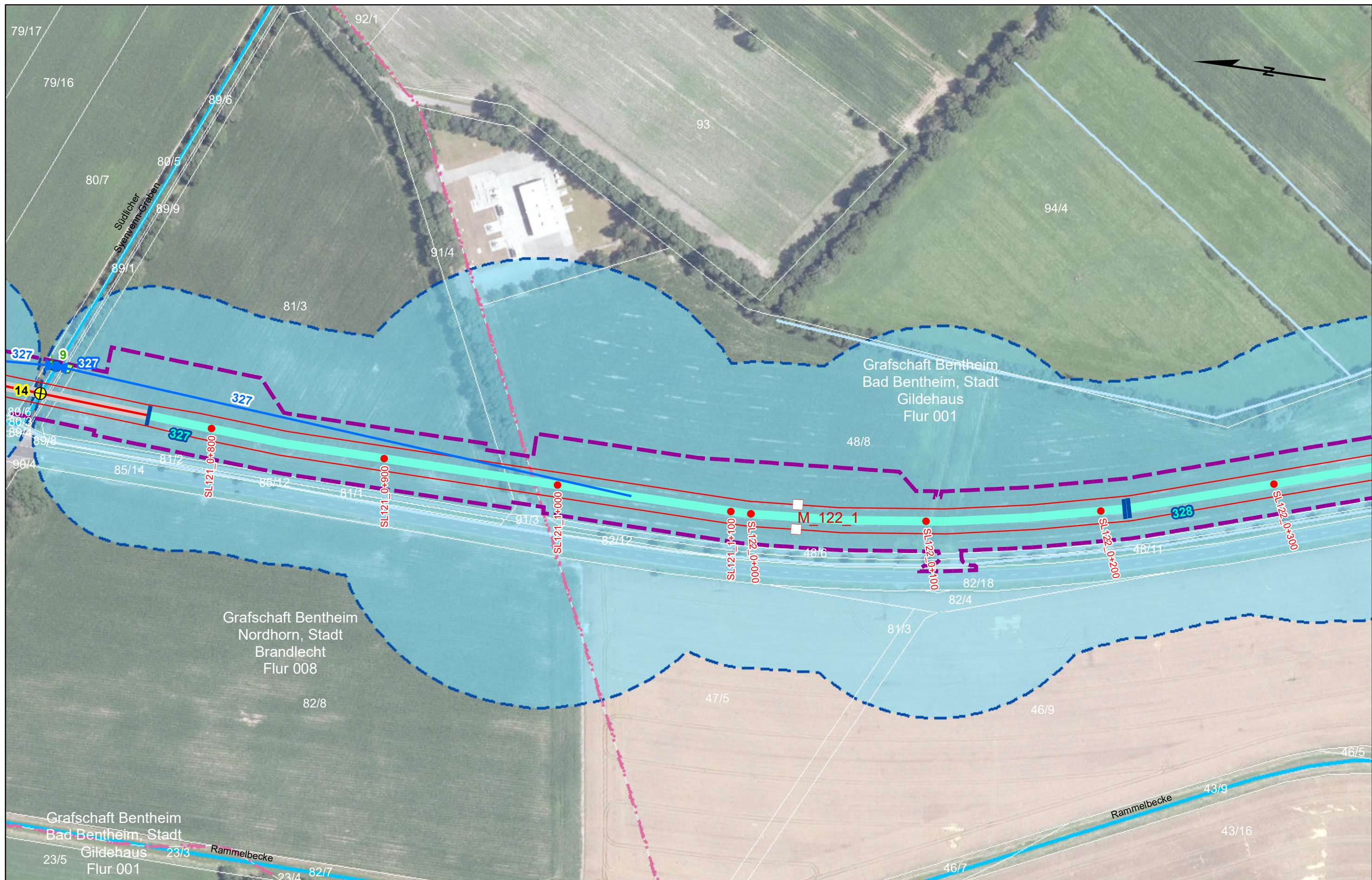












Festgestellt nach § 24 NABEG Bonn, den

0 25 50 75 100 125 m

Dokumentenbez.: ANord-NDS3-P21-H1.6-3\_WR\_Plane\_V0.1

Erstellt: Sept. 2023	Ausgabe: Sept. 2023
Inhalt:	DIN/ BxH: 420 x 297

Abschnitt: NDS3  
von SL121\_0+680 bis  
SL122\_0+357

  
Amprion verbindet

Amprion GmbH  
Robert-Schuman-Straße 7  
44263 Dortmund

**Neubau der Höchstspannungsleitung  
- BBPIG-Vorhaben Nr. 1 - A-Nord**

Abschnitt: NDS3 Gemeindegrenze Wietmarschen/ Nordhorn -  
Bundesländergrenze Niedersachsen/ Nordrhein-Westfalen  
Bl. 7002

**H1.6 - Lageplan zur wasserrechtlichen Antragsstellung**  
1:2.000

Blatt 27 von 48



